




Plan de prévention des risques d'inondation (ppri) de la vallée de l'Ouanne dans le département du Loiret



© 2009 DDT de Loir-et-Cher

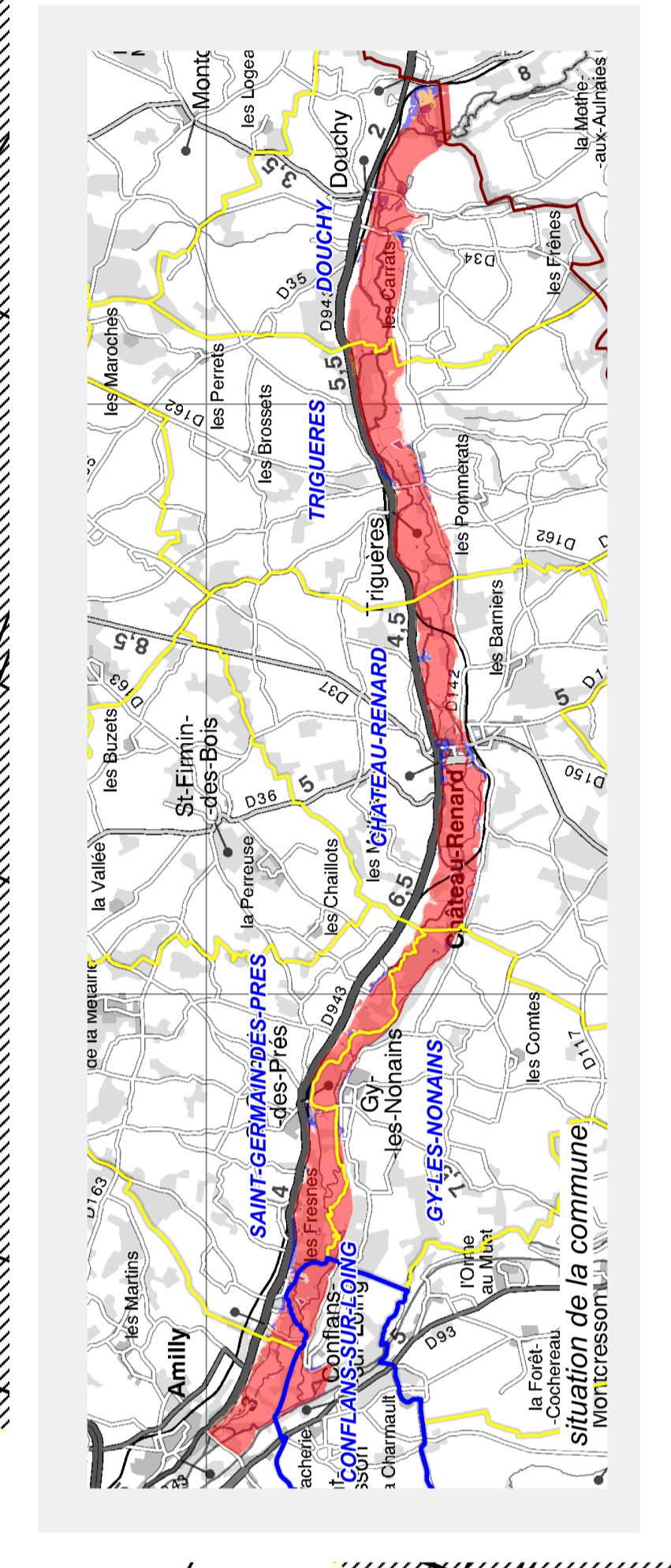
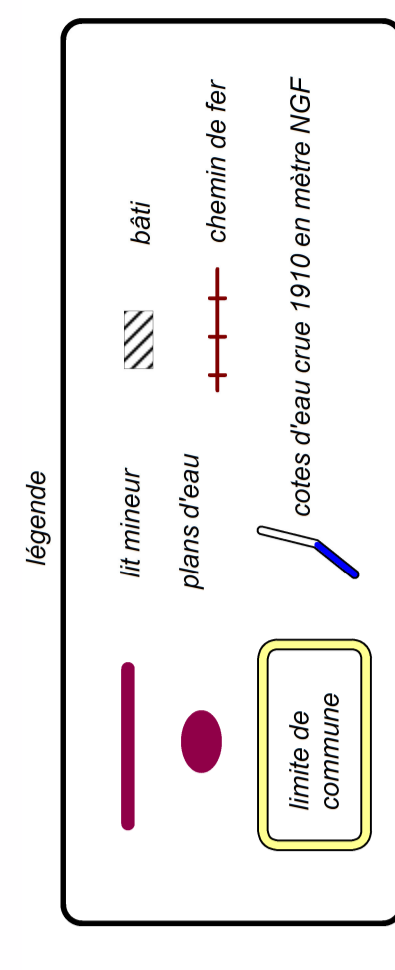
Document graphique

Approuvé par arrêté préfectoral du 21 juin 2011

ECHELLE : 1:2 500

Zonage réglementaire

Aléas	Empêux	Zones non urbanisées Cantonement des crues	Zones urbanisées
Fluxes (Inondation de débordement de crues)	Stammah	Orange	Bleue
Fluxes (Inondation de débordement de crues)	Proulx	Bleue	Bleue
Fluxes (Inondation de débordement de crues)	Proulx	Orange	Orange
Fluxes (Inondation de débordement de crues)	Proulx	Orange	Orange



Secteur couvert
par le p.p.r.i. du
Loing aval

Secteur couvert
par le p.p.r.i. du
Loing amont

cartographie : DGFIP PCI 2010/08/IGN BD CARTO/IGN SCAN DE Cartographie - DDT Loir-et-Cher (SLC) mai 2013